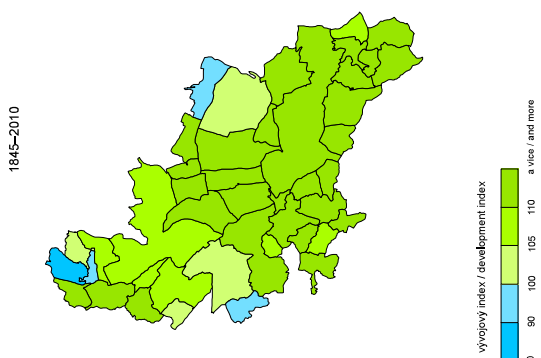
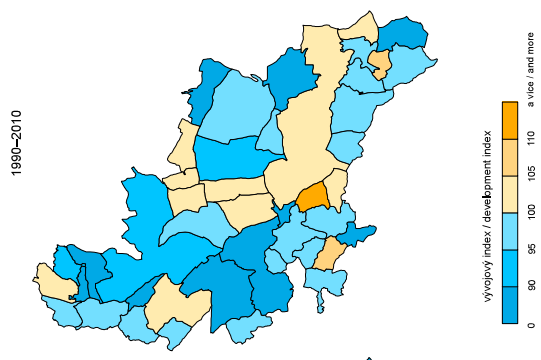


Vývoj rozlohy lesních ploch / Territorial development of the forest land (%)

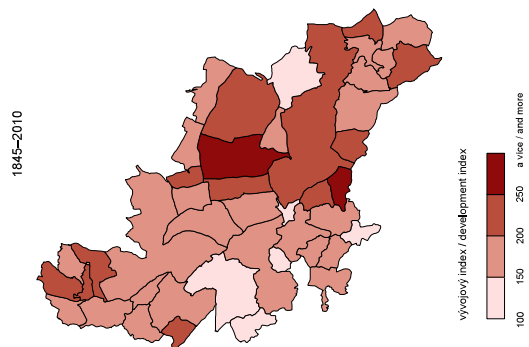


Vývoj rozlohy orné půdy / Territorial development of the arable land (%)

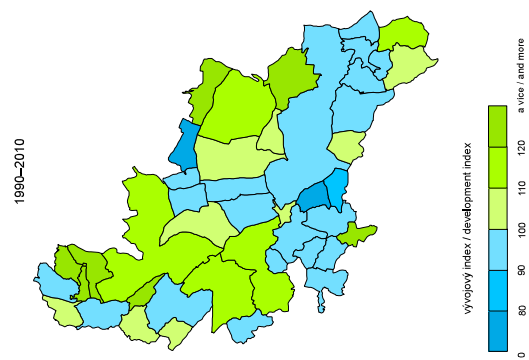


Mapa č. 36: Dlouhodobé změny využití ploch na Poličsku 1845–2010

Vývoj rozlohy zastavěných ploch / Territorial development of the built-up areas (%)



Vývoj rozlohy trvalých travních porostů / Territorial development of the permanent grassland (%)



Hodnocena území = srovnatelné územní jednotky / Evaluation of the territories = comparable territorial units  
zdroj: Databáze dějepisných změn v území Jihovýchodní Čechy (1845–2010)  
source: LUCO Geodata Database (1845–2010)